

온평 환해장성 해안길

1. 개요

전화		답사일	2020. 09. 29 (월)
담당자		홈페이지	
주소 및 위치	제주 서귀포시 성산읍 온평리		
계절성	사계절		
주변식당	순덕이네, 덴드리(카페), 온평포구식당, 뜻뜻식당, 황로알, 삼대해녀의집		
주변관광지	혼인지, 빛의벙커, 아쿠아 플라넷, 신양해수욕장, 성산일출봉		
우천시	한화 아쿠아 플라넷, 빛의벙커		
운영시간	무관		
입장료	무료		

2. 목적

시설,환경 (둘러보기)	<ul style="list-style-type: none"> ○ 온평 환해장성: 서귀포시 성산읍 온평리에 있는 고려시대의 해안을 따라 돌로 구축한 성이다. 배를 타고 들어오는 외적의 침입을 막기 위해 제주도에서는 해안선을 따라가며 성을 쌓았는데 이를 환해장성이라 한다. 현재 성벽이 남아 있는 곳으로는 온평리, 행원리, 한동리, 동복리, 북촌리, 애월리, 고내리 등 14곳이 있다. 김상헌이 지은 『남사록』에는 환해장성을 일러 '탐라의 만리장성'이라 부르고 있다. 1998년 1월 7일 제주특별자치도의 기념물 제4호로 지정되었다. ○ 해안누리길: 인위적인 보행길 조성이 아닌 자연 그대로이거나 미개발된 바닷길 중 주변에 경관이 수려하고 해양 문화와 역사, 해양산업 등을 체험할 수 있는 곳을 엄선하여 조성한 해안 길이다. ○ 온평포구: 도대라는 옛날 등대와 돌을 쌓아 만든 방사탑, 그리고 발을 담글 수 있는 용천수, 소원 터널, 정자 등 휴식과 볼거리가 있는 곳이다. ○ 성산일출봉: 제주도의 다른 오름들과는 달리 마그마가 물속에서 분출하면서 만들어진 수성화산체로, 성산일출봉은 지방기념물로 관리하다 2000년 7월 19일 천연기념물로 지정되었으며, 빼어난 경관과 지질학적 가치를 인정받아 2007년 7월 2일 UNESCO 세계자연유산에 등재되었다. 또한 2010년 10월에는 UNESCO 세계지질공원에 인증되었고, 2011년도 대한민국 자연생태관광 으뜸 명소, 2012년 12월 한국관광 기네스 12선에도 선정되었다
-----------------	---

3. 상태

○ 접근성 조사내용

기준	조사항목	세부내용	적절	부적절	미설치	해당없음
주차장	대형버스	버스 접근			●	
		버스 주차			●	
	주출입구 까지 접근성	유효 폭 확보	●			
		바닥마감, 단차	●			
		보행 장애물 제거	●			
		시각장애인 유도 및 경고			●	
	일반 주차구역	출입구 또는 승강설비 접근 설치			●	
		주차구역의 크기 (2.5m×5m)			●	
	장애인 전용 주차구역	출입구 또는 승강설비 접근 설치			●	
		주차구역의 크기 (3.3m×5m)			●	
		보행안전통로			●	
		안내표시 설치(입식, 바닥)			●	
		출입구부터 연속적인 유도표시 설치			●	

기준	조사항목	세부내용	적절	부적절	미설치	해당없음
장애인 화장실	화장실문 출입	접근 통로 (1.2m 이상)	●			
		출입구 (0.8m이상, 단차제거)	●			
	대변기문 출입	출입문 유효 폭 (0.8m이상)	●			
		유효공간 확보 (1.4m×1.8m)	●			
		출입문 시각 안내설비			●	
		출입문 형태 (잠금장치)	●			
		세정장치 (광감지, 벽·바닥누름)	●			
		손잡이(안전지지대)	●			
		세면대	●			
		영유아거치대	●			


기준	조사항목	세부내용	적절	부적절	미설치	해당없음
주출입구	출입구 접근	단차 없음	●			
		경사로 설치(폭1.2m, 경사도1/12이하, 손잡이 등)				●
	안내판	전체 안내판 설치	●			
		장애인 등의 이용시설에 대한 안내			●	
		BF 보행로 안내			●	
		촉지도식 안내판(점자안내)			●	
			음성안내			●
	점자블록	점자블록 설치 (전체입구→체험관입구)				●
형태(30cm×30cm), 색상					●	

4. 대상

<p>추천 고객유형</p>	<p>(✓) 지적장애인 (✓) 휠체어 이용자(수동) (✓) 휠체어 이용자(전동) (✓) 보행가능 지체장애인 (✓) 청각장애인 (✓) 시각장애인 (✓) 어르신 (✓) 어린이 및 청소년 (✓) 보호자 () 기타</p>
<p>강점 및 흥미꺼리</p>	<p>① 바다를 보며 쉴 수 있는 식당과 카페가 준비해 있다. ② 바닥 면이 시멘트 길로 되어 있어 보행이나 휠체어 이용자도 산책이 가능한 길이다. ③ 환해장성을 따라 걷노라면 점점 다가오는 성산일출봉의 멋진 장관을 볼 수 있는 해안 길이다. ④ 자연 그대로이거나 개발을 하지 않은 해안도로, 주변 경관이 수려하고 제주의 해양 문화와 역사, 해양산업 등을 체험할 수 있는 곳이다. ⑤ 농촌 건강 장수마을 용천수공원이 조성되어있고, '도대'라는 옛날 등대와 돌을 쌓아 만든 방사탑, 그리고 발을 담글 수 있는 용천수, 소원터널, 정자 등 소소한 볼거리가 많다.</p>


5. 주요사진

○ 주변 장애인 화장실 위치: 온평다목적회관 1층 (남녀공용)



- 온평다목적회관 장애인 주차구역

주차장○, 주차구역 표시 ○, 주차공간 ○, 장애인 주차면수 1대, 일반주차 8대

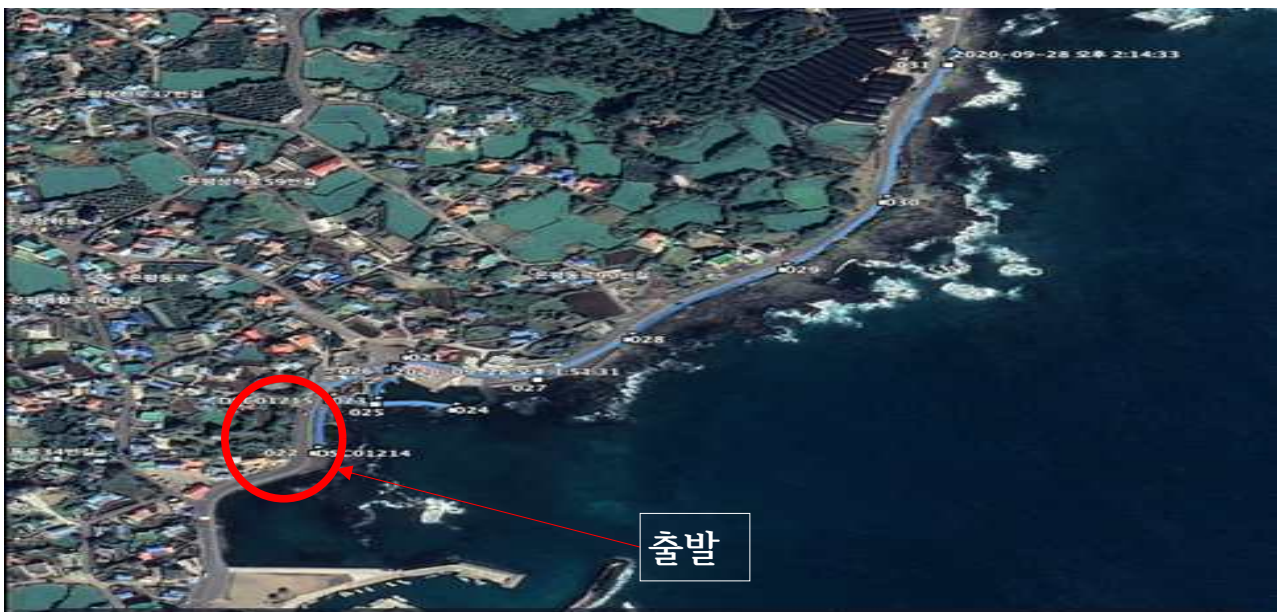


○ 주 출입구 · 주차장 · 장애인 주차장



한줄설명: 온평 환해장성 해안 길에는 따로 주차장이 없지만 처음 출발 지점에 공터가 있어 대형버스나 승용차를 주. 정차할 수 있다.

6. 주요체험로(관람로)



○ 경로 주요사진



출발 : 도대불





카페 : 도착 or 반환점

한줄설명 : 탐라 건국신화인 '삼성 신화' 이야기가 전해오는 혼인지가 가까이 있는 마을로, 올레 3코스 시작인 온평포구에서 역방향으로 성산일출봉을 보면서 걷는 총 거리 1.2km 해안 길이다.

7. 부대시설

없음

8. 의견

온평포구에서 성산일출봉 방향으로 걸어가는 길(제주 올레길 3코스 시작점인 온평포구에서 역으로 올레 2코스 방향 구간 총 1.24km)은 '올레길'과 '자전거 길', '해안도로' 그리고 '대한민국 해안누리길' 등 여러 도로명으로 불리고 있다. 에메랄드 바다가 수놓은 이국적 풍경을 자랑하는 곳으로 특히 해돋이가 아름다운 길이다. 이름에 걸맞게 자연경관을 해치지 않으면서 옛스러운 제주의 모습과 현대의 제주의 모습이 잘 어우러져 있는 마을이다. 혼인지와도 가까우며 옛 제주의 정서를 알 수 있는 것들이 많고, 재미있는 이름의 쉼터가 조성되어있어 여유롭게 힐링을 할 수 있는 해안 길이다.

자전거도로여서 바닥면은 평탄하게 잘 되어 있어서 휠체어 이용자는 물론 보조기기가 용자들도 무난하게 산책할 수 있는 산책길이다.